




THE FRENCH DRONE
SOLUTIONS AÉRIENNES

FORMATION PHOTOGRAMMÉTRIE ET ORTHOPHOTOGRAPHIE

THE FRENCH DRONE
SOLUTIONS AÉRIENNES



THE FRENCH DRONE
SOLUTIONS AÉRIENNES

PROGRAMME

- **Formation théorique**

Maîtrise de la réglementation et lecture de cartes aériennes - Instrumentation - Préparation, obtention des autorisations et suivi du vol - Radio navigation - Procédures opérationnelles - Principes du vol - Paramétrage du drone pour une captation optimale - Logiciels techniques de prises de vues - Points de contrôles au sol

- **Formation pratique**

Préparation du vol - Check list - Zone de sécurité - Étude des modes de vol intelligents - Analyse des conditions météo et du terrain - Réglages spécifiques de la caméra pour les photos et pour la vidéo - Gestion et organisation des données - Analyse, repérage et balisage du terrain – Exercices en conditions réelles avec différents drones et capteurs – Analyse des clichés et traitements accélérés – Analyse des étapes du traitement : points de contrôles, alignement, nuages de points, maillage, textures et export.

TARIF

2180 € H.T

Préparez une mission et maîtrisez les logiciels comme Pix4d ou Metashape

Apprenez à créer une orthophotographie, un nuage de points et une modélisation en 3D

Calculez des surfaces, volumes, distances

Adaptez votre mission en fonction des besoins de votre futur client

2 journées de formation



THE FRENCH DRONE
SOLUTIONS AÉRIENNES

OUTILS ET MOYENS


Vous souhaitez conquérir de nouveaux marchés, utiliser le drone dans votre activité quotidienne et vous lancer dans la modélisation par photogrammétrie ?


Basé à **Anancy**, notre centre de formation se fera un plaisir de vous initier à la **photogrammétrie** et à l'**orthophotographie**. Vous apprendrez à **maîtriser et régler votre drone dans les conditions d'inspection**, comprendre les notions de base et **établir un rapport** ou diagnostic après avoir exploité les données. Vous serez ainsi capable d'**effectuer une mission en fonction des besoins de votre client et des contraintes du terrain**.

Grâce à nos enseignements et exercices pratiques concrets, vous serez en mesure de créer des modèles géoréférencés, les exploiter en calculant des surfaces, distances, volumes et des élévations de terrain.

Vous allez pouvoir offrir à vos futurs clients une réelle plus value face à vos concurrents !

OBJECTIFS DE RÉALISATION





THE FRENCH DRONE
SOLUTIONS AÉRIENNES

www.thefrenchdrone.com

contact@thefrenchdrone.com

09 50 51 34 08 - 06 52 16 66 22

THE FRENCH DRONE - Société par actions simplifiée immatriculée au RCS d'Annecy - Siret: 85048390000021
Siège social : 14 rue Royale - 74000 Annecy
TVA intracommunautaire: FR87850483900
Numéro de déclaration d'activité: 84740365774 (cet enregistrement ne vaut pas agrément de l'Etat) - Code APE: 8559B